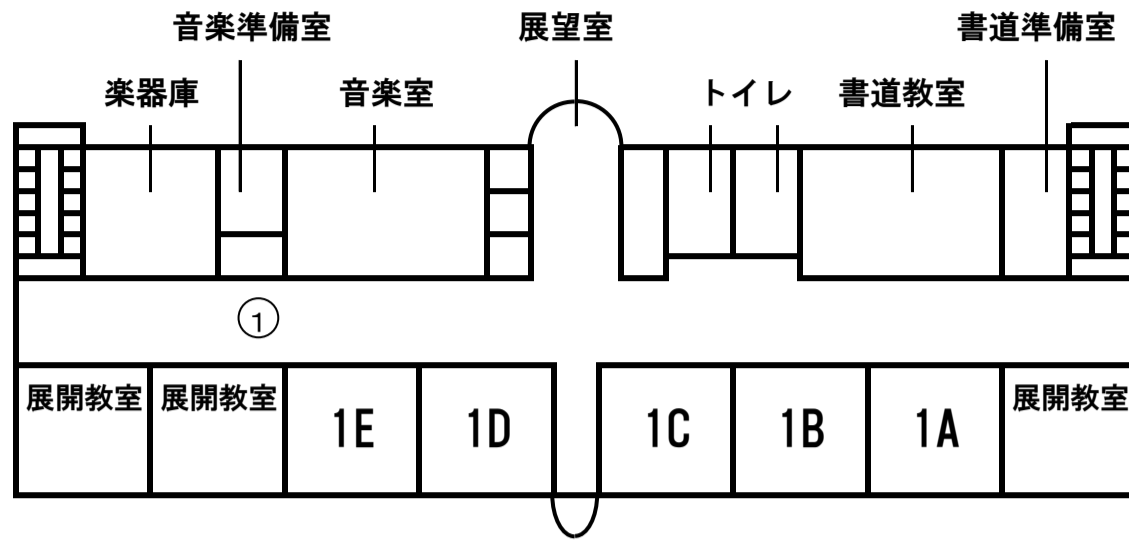
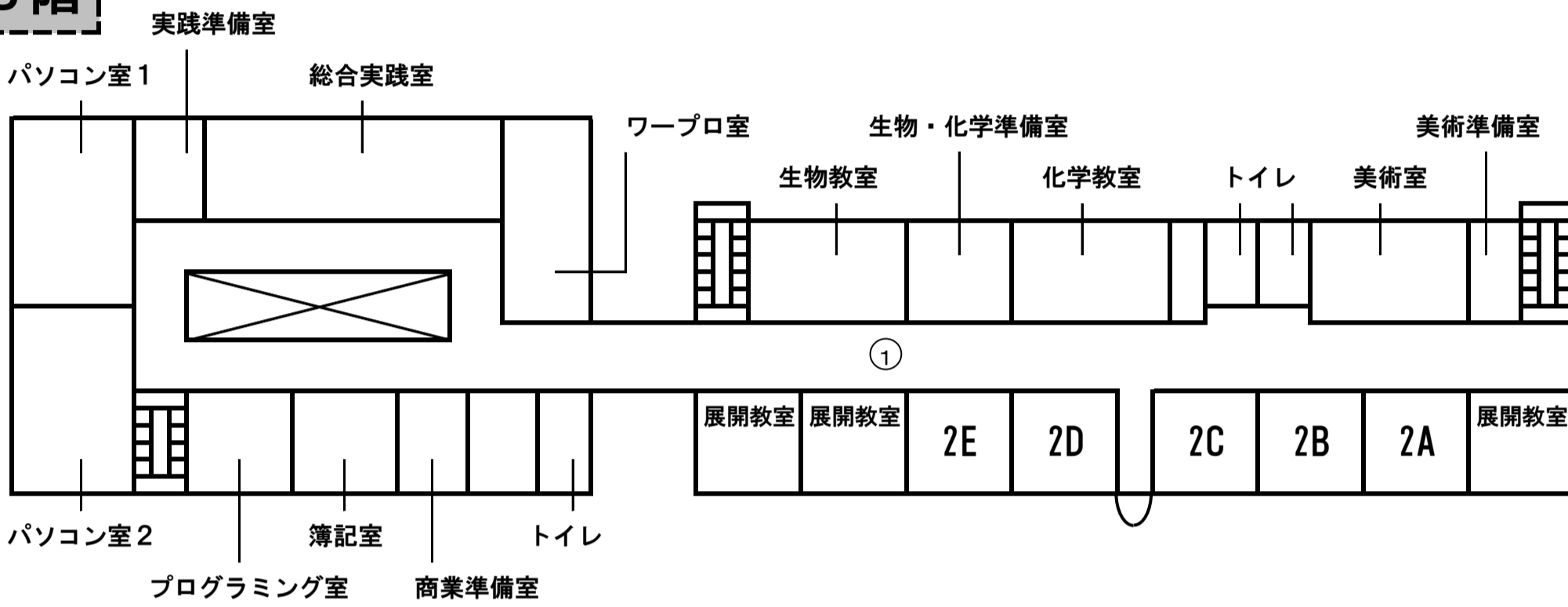


北海道根室高等学校 (指示図面)

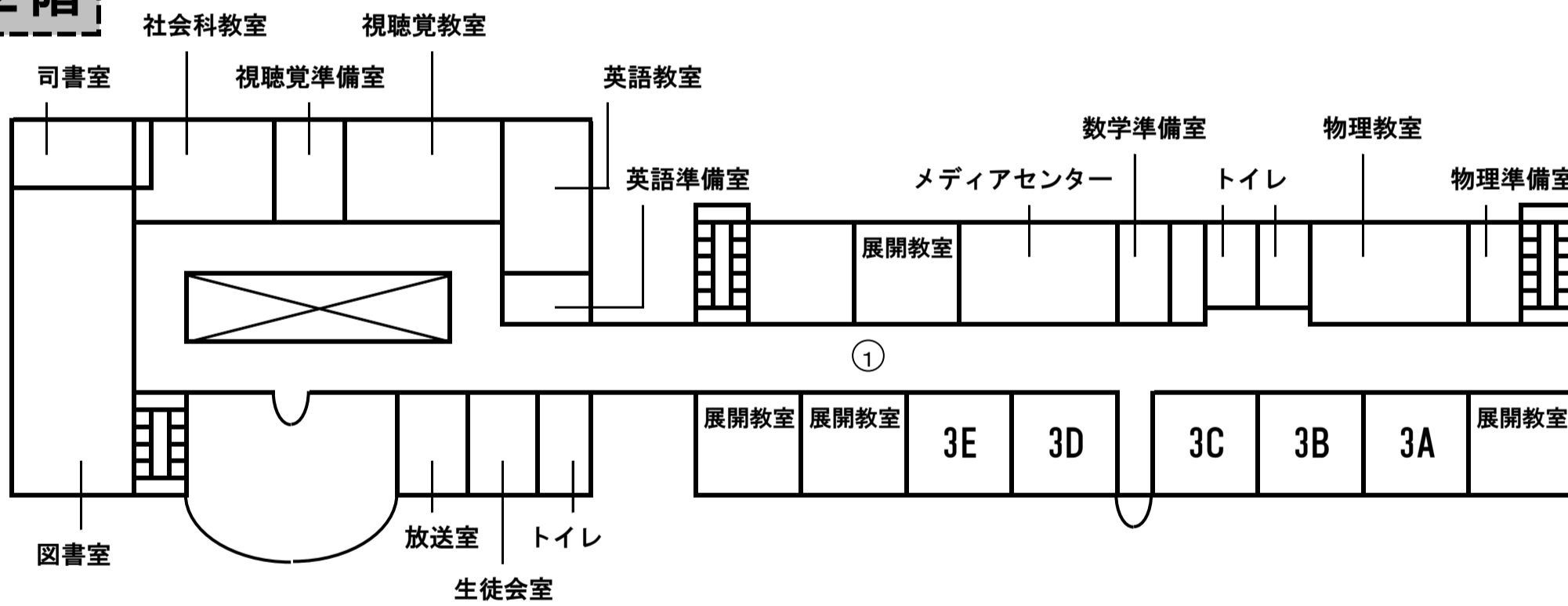
4階



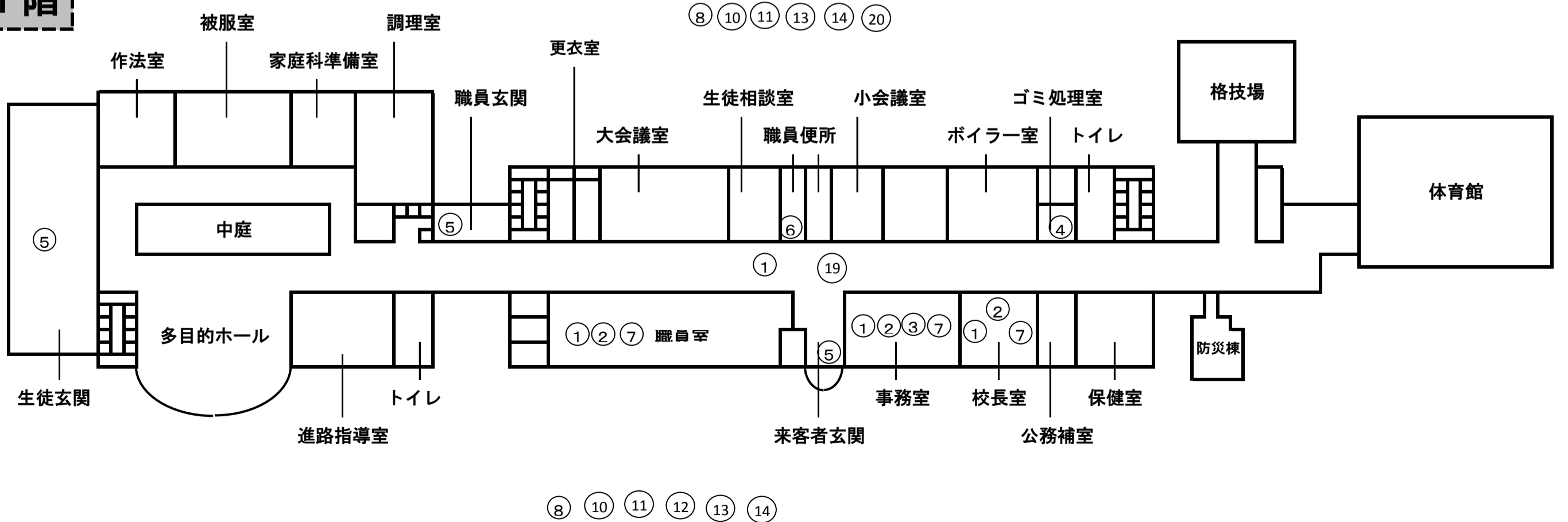
3階

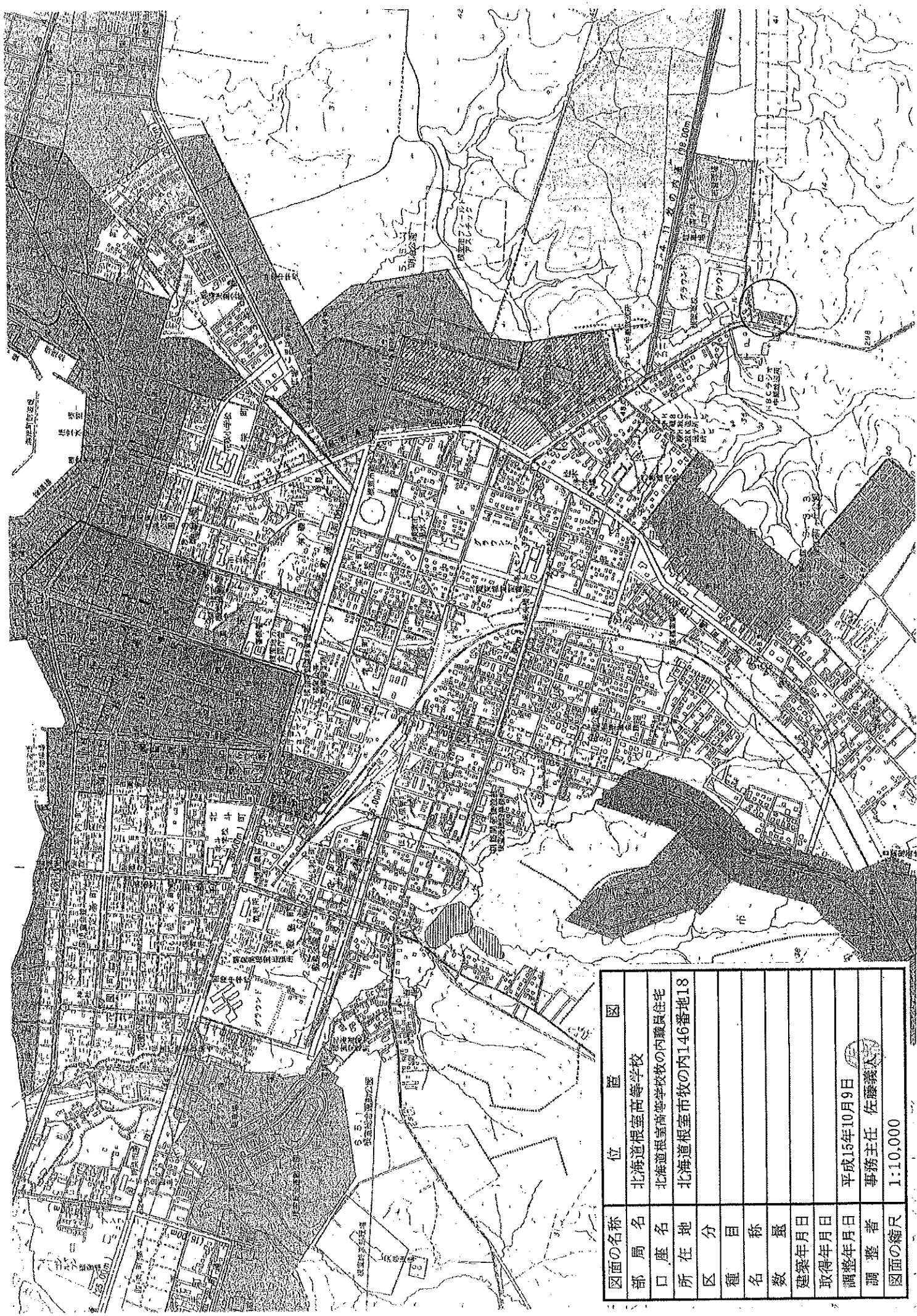


2階



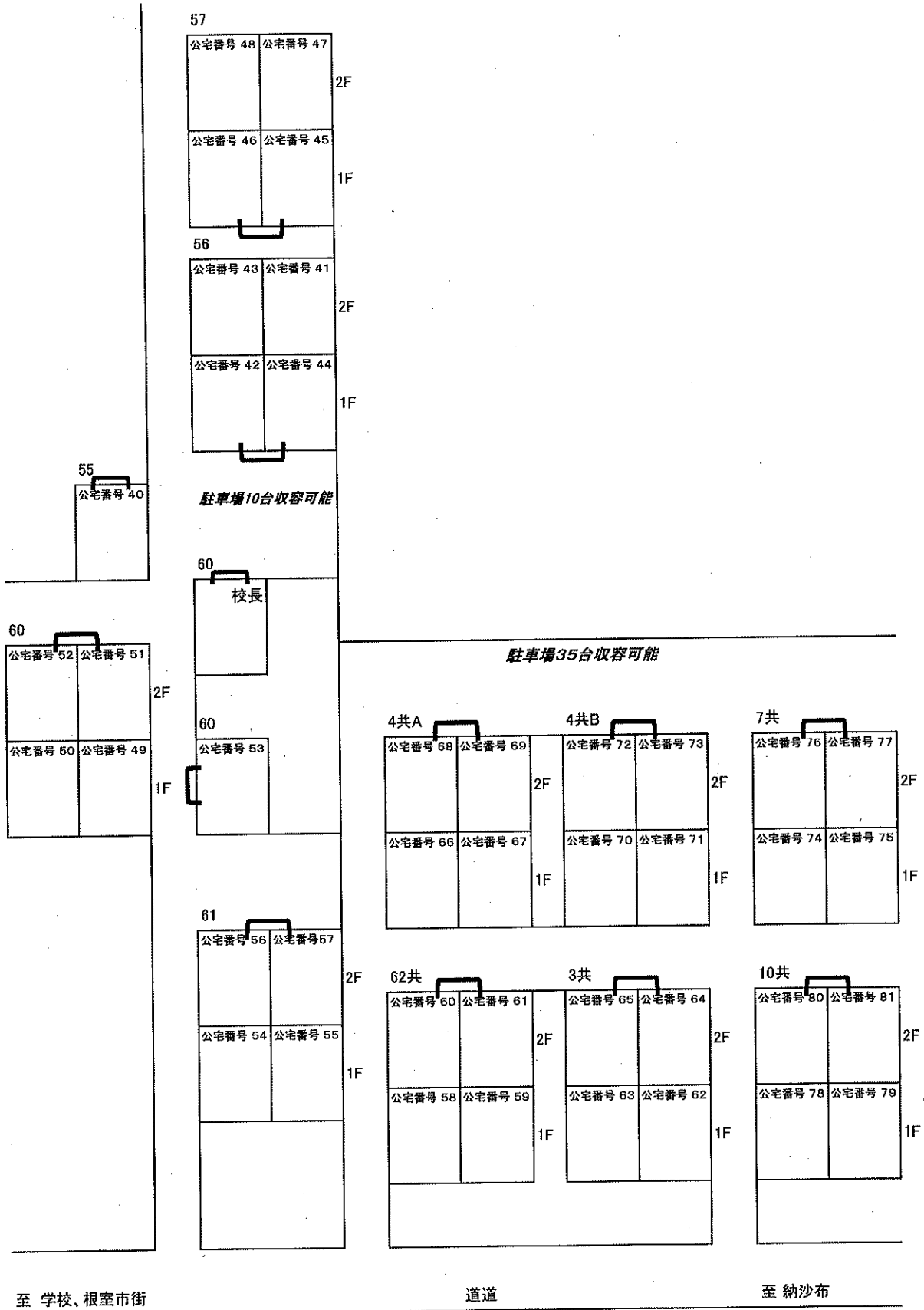
1階



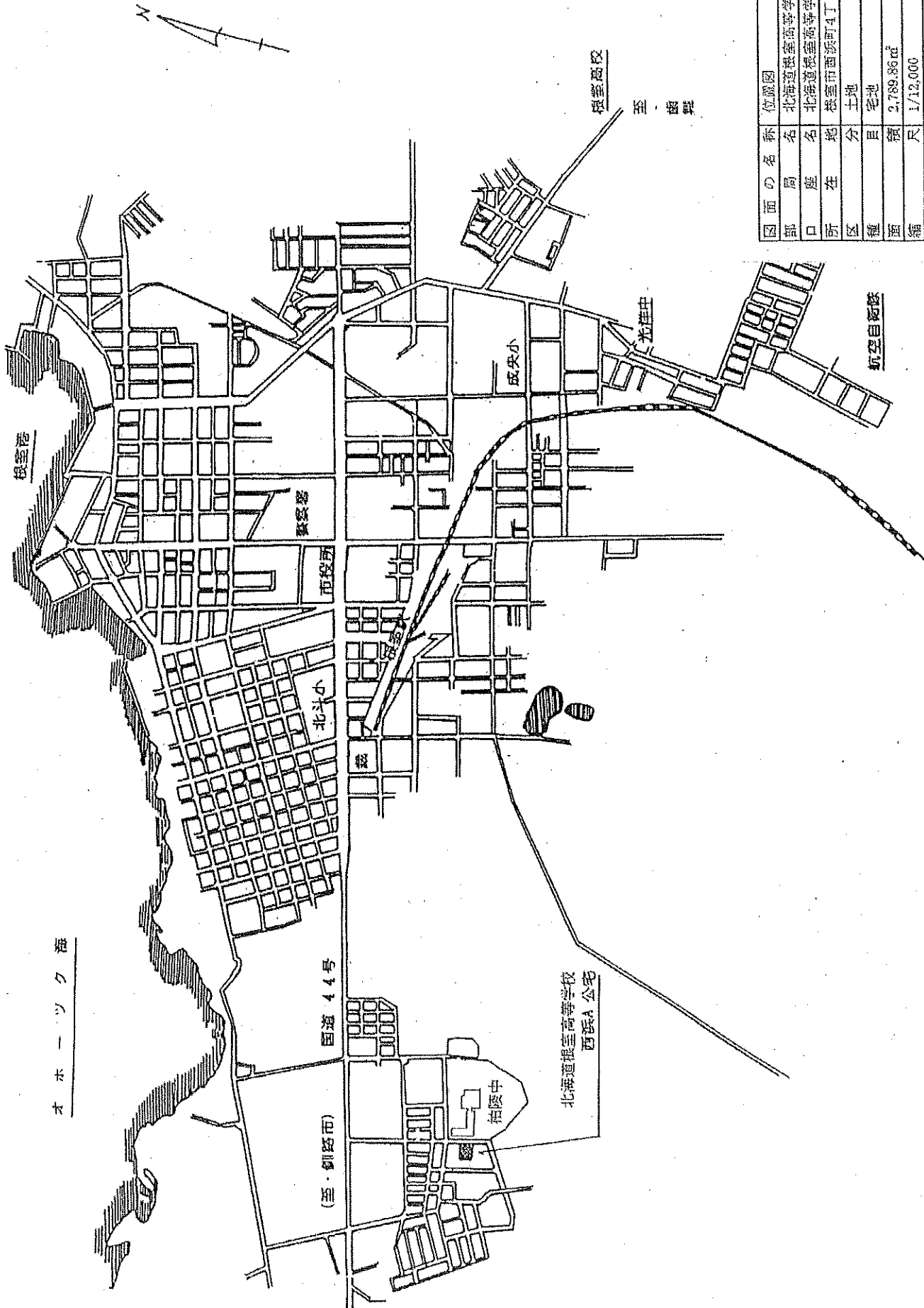


| | | |
|-------|------------------|---|
| 図面の名称 | 位置 | 図 |
| 部署名 | 北海道根室高等学校 | |
| 口座名 | 北海道根室高等学校の内職員住宅 | |
| 所在地 | 北海道根室市牧の内146番地18 | |
| 区分 | | |
| 種目 | | |
| 名称 | | |
| 数 | | |
| 建築年月日 | | |
| 取得年月日 | | |
| 調査年月日 | 平成15年10月9日 | |
| 調査者 | 事務主任 佐藤義人 | |
| 図面の縮尺 | 1:10,000 | |

北海道根室高等学校牧の内職員公宅配置図



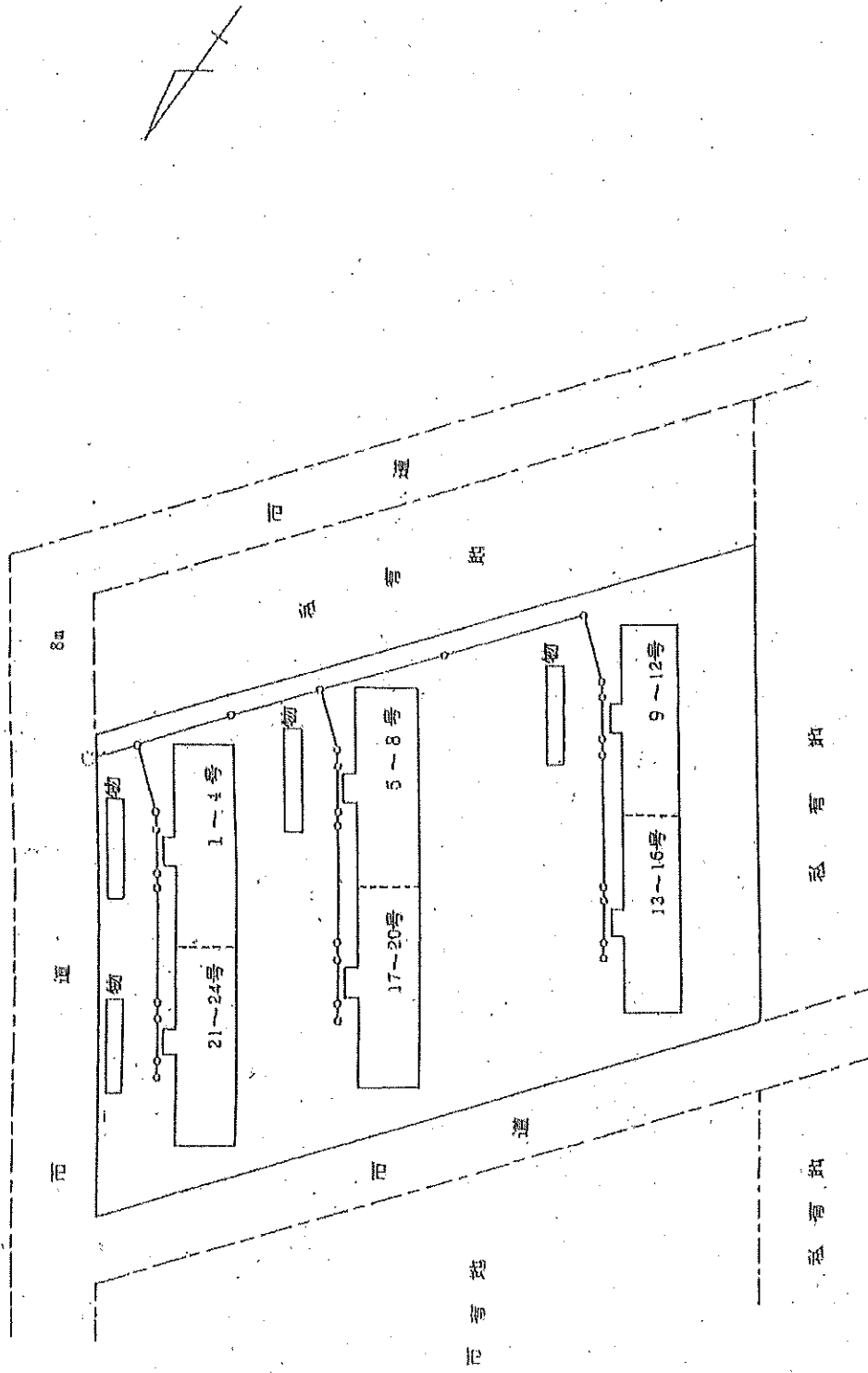
オホーツク海



| | |
|--------|----------------|
| 図面の名称 | 位置図 |
| 部署名 | 北海道根室高等学校 |
| 口座名 | 北海道根室高等学校西浜A公宅 |
| 所在地 | 根室市西浜町4丁目22番地 |
| 区分 | 土地 |
| 種類 | 宅地 |
| 面積 | 2,789.86㎡ |
| 縮尺 | 1/12,000 |
| 調整年月日 | 令和3年9月24日 |
| 調整者職氏名 | 事務長 山岸 典 博 |

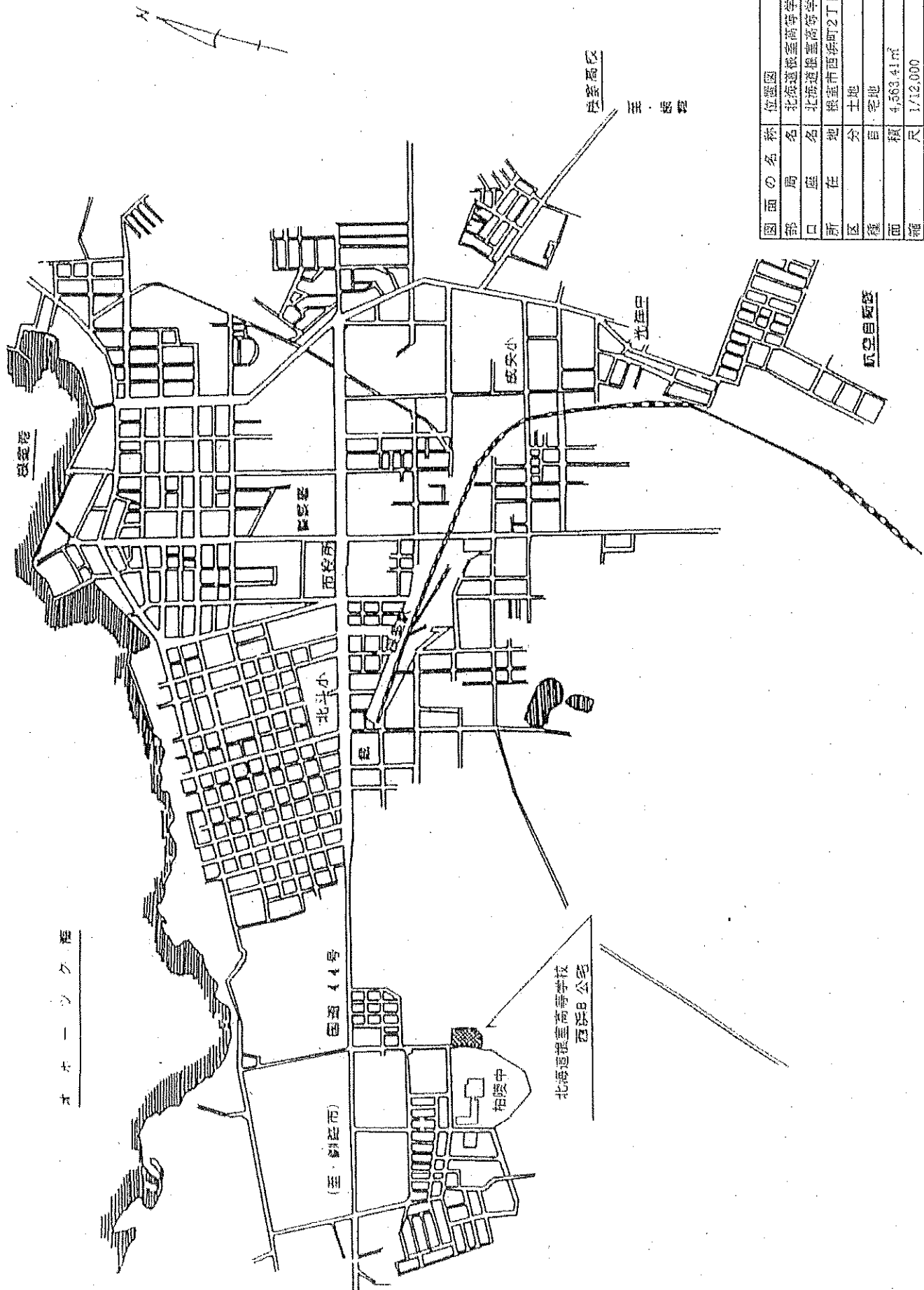
根室本線
(至・釧路)

学校用地 (根室高等学校)



○—○— = 公宅延排水設備
 〓 = 物
 〓 = 物

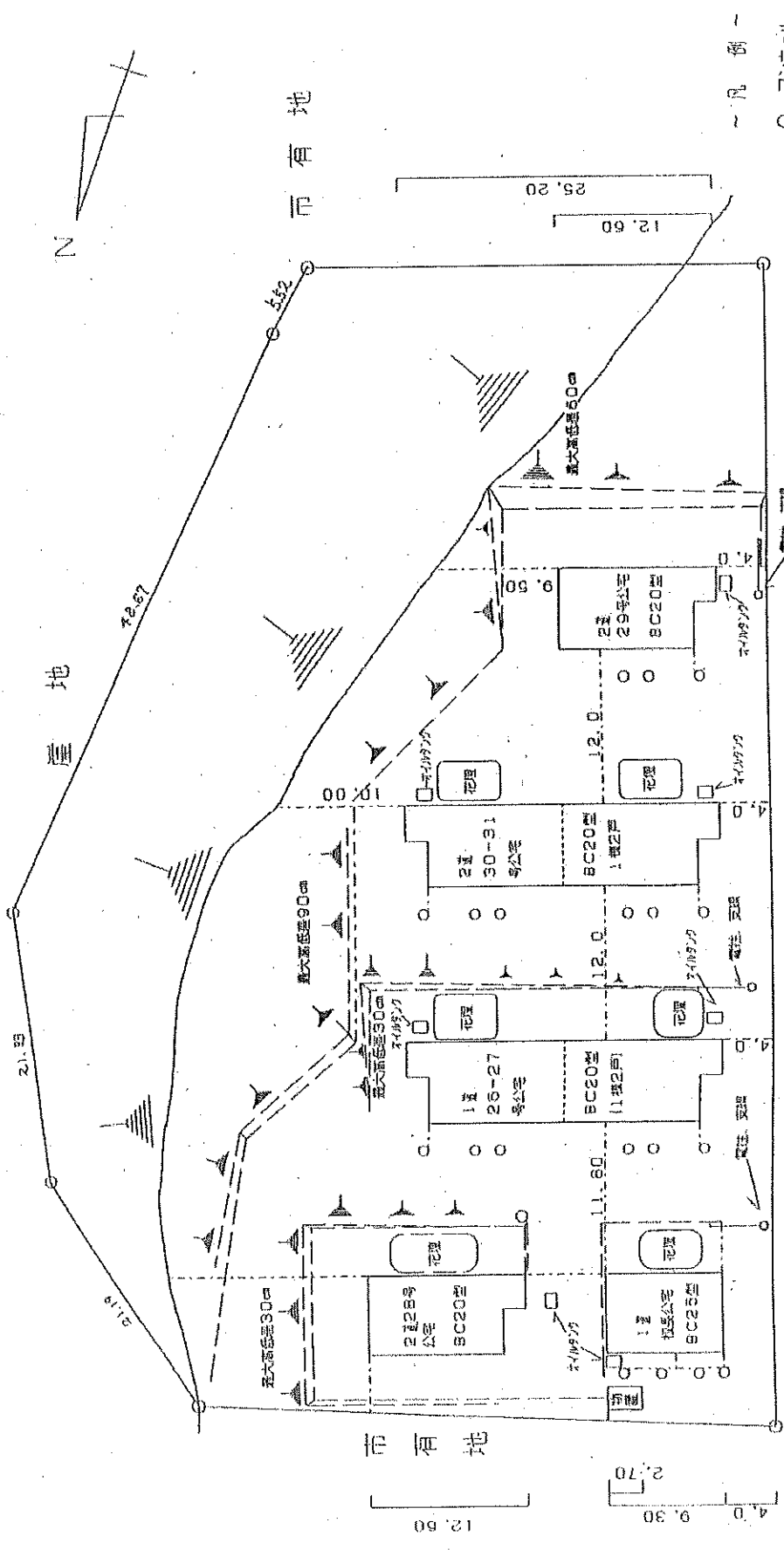
| | |
|-------|----------------|
| 図面の名称 | 配线图 |
| 部署名 | 北海道根室高等学校 |
| 建設地 | 北海道根室高等学校西換A公宅 |
| 所在地 | 根室市西浜町4丁目22番地 |
| 縮尺 | 1/500 |
| 調整年月日 | 令和3年9月24日 |
| 調整者氏名 | 事務部長 山岸 徹 |



| | |
|-------|---------------|
| 図面名称 | 位置図 |
| 部局名 | 北海道釧路高等学校 |
| 口座名 | 北海道釧路高等学校B公宅 |
| 所在地 | 釧路市西条町2丁目92番地 |
| 区分 | 土地 |
| 種目 | 宅地 |
| 面積 | 4,563.41㎡ |
| 幅尺 | 1/12,000 |
| 調査年月日 | 昭和3年9月24日 |
| 調査者氏名 | 豊田武山 岸 貴 博 三 |

北斗中
(三・制図)

オナクンクニ



| 図面の名称 | | 公宅敷地の状況 |
|-------|---|----------------|
| 部 | 局 | 北海道根室高等学校 |
| 口 | 座 | 北海道根室高等学校西浜B公宅 |
| 所 | 在 | 根室市西浜町2丁目92番地 |
| 区 | 分 | 道有地 |
| 面 | 積 | 4,563.41㎡ |
| 縮 | 尺 | 1/400 |
| 關 | 整 | 年月日 |
| 整 | 者 | 令和3年9月24日 |
| 者 | 職 | 氏名 |
| | | 事務長 山岸 貴洋 |