






売却処分対象道有財産一覧（釧路管内）

釧路江南高等学校愛国公宅		公宅					
1		住 所	釧路市愛国西2丁目10番1の一部（住居表示：愛国西2丁目10番5号の一部）				
		土 面 積	487.99㎡	案内図（外部サイトへリンク）			
		用途地域	第一種低層住居専用地域	容 積 率	80%	建 蔽 率	50%
		交通情報	JR釧路駅まで約4.6km、釧路市立景雲中学校まで約0.5km				
		価 格	土地概算額 9百7十万円 ※不動産鑑定未了				
	建 物	1棟4戸（S57築）（CB造）（2階）（延床244.60㎡）					
	備 考 1	入居中の公宅に囲まれている土地					
備 考 2	境界確定測量が必要である物件						

釧路江南高等学校愛国公宅C		公宅					
2	 <p style="text-align: center;">←建物1</p> <p>建物3 →</p>	住 所	釧路市愛国2丁目9番1及び8（住居表示：愛国2丁目9番18、15及び13号）				
		土 面 積	2,374.03㎡	案内図（外部サイトへリンク）			
		用途地域	第二種中高層住居専用地域	容 積 率	200%	建 蔽 率	60%
		交通情報	JR釧路駅まで約4.6km、釧路市立景雲中学校まで約0.5km				
		価 格	土地概算額 4千7百万円 ※不動産鑑定未了				
	建 物 1	1棟8戸（S53築）（CB造）（2階）（延床484.79㎡）					
	建 物 2	1棟4戸（S59築）（CB造）（2階）（延床244.60㎡）					
建 物 3	1棟8戸（S60築）（CB造）（2階）（延床563.32㎡）						
備 考	樹木3本以上 境界確定測量が必要である物件						

釧路市内道立学校東共同公宅		公宅					
3	 <p style="text-align: center;">←建物1</p> <p>建物3 →</p>	住 所	釧路町国誉6丁目1-1、10-1、11-1（住居表示：国誉6丁目1、10、11）				
		土 面 積	2,601.04㎡	案内図（外部サイトへリンク）			
		用途地域	第二種中高層住居専用地域	容 積 率	200%	建 蔽 率	60%
		交通情報	JR東釧路まで約2.1km、釧路東高等学校まで約0.5km				
		価 格	土地概算額 3千8百万円 ※不動産鑑定未了				
	建 物 1	1棟8戸（S52築）（CB造）（2階）（延床484.78㎡）					
	建 物 2	1棟4戸（S54築）（CB造）（2階）（延床242.39㎡）×2棟					
建 物 3	1棟2戸（S55築）（CB造）（1階）（延床120.96㎡）						
備 考	不法駐車数台あり 境界確定測量が必要である物件						

標茶高等学校東公宅		公宅					
4		住 所	標茶町常盤7丁目8、9の一部（住居表示：常盤7丁目8のうち一部）				
		土 面 積	664.61㎡	案内図（外部サイトへリンク）			
		用途地域	第二種中高層住居専用地域	容 積 率	200%	建 蔽 率	60%
		交通情報	JR標茶駅まで約2.0km、標茶町立標茶小学校まで約0.5km				
		価 格	土地概算額 4百3十万円 ※不動産鑑定未了				
	建 物	1棟2戸（S50築）（CB造）（2階）（延床118.71㎡）					
	備 考 1	樹木2本、切り株5本、灯油タンク2基あり					
備 考 2	境界確定測量が必要である物件						

標茶高等学校東公宅		公宅					
5		住 所	標茶町常盤6丁目4、3の一部（住居表示：常盤6丁目4の一部）				
		土 面 積	548.80㎡	案内図（外部サイトへリンク）			
		用途地域	第一種住居地域	容 積 率	200%	建 蔽 率	60%
		交通情報	JR標茶駅まで約2.0km、標茶町立標茶小学校まで約0.5km				
		価 格	土地概算額 3百6十万円 ※不動産鑑定未了				
	建 物	1棟2戸（S57築）（CB造）（1階）（延床130.68㎡）					
	備 考 1	樹木2本、フェンス18m、灯油タンク2基あり					
備 考 2	袋地気味 境界確定測量が必要である物件						

売却処分対象道有財産一覧（釧路管内）

弟子屈高等学校泉ヶ丘公宅B敷地		土地					
6		住 所	弟子屈町泉2丁目418番地60（住居表示：泉2丁目11番6号）				
		土 面 積	238.00㎡	案内図（外部サイトへリンク）			
		用途地域	第一種低層住居専用地域	容 積 率	60%	建 蔽 率	40%
		交通情報	JR摩周駅まで約1.4km、弟子屈町立弟子屈小学校まで約1.7km				
	価 格	土地概算額 1百3十万円 ※不動産鑑定未了					
	建 物	解体済					
	備 考	1 樹木1本あり 2 境界確定測量が必要である物件					

弟子屈高等学校泉ヶ丘公宅C敷地		土地					
7		住 所	弟子屈町泉2丁目37番地4（住居表示：泉2丁目10番4号）				
		土 面 積	238.13㎡	案内図（外部サイトへリンク）			
		用途地域	第一種低層住居専用地域	容 積 率	60%	建 蔽 率	40%
		交通情報	JR摩周駅まで約1.3km、弟子屈町立弟子屈小学校まで約1.6km				
	価 格	土地概算額 1百3十万円 ※不動産鑑定未了					
	建 物	解体済					
	備 考	1 樹木1本あり 2 境界確定測量が必要である物件					

弟子屈高等学校泉ヶ丘公宅A		公宅					
8		住 所	弟子屈町泉2丁目418-57の一部（住居表示：泉2丁目12番6号の一部）				
		土 面 積	230.00㎡	案内図（外部サイトへリンク）			
		用途地域	第一種低層住居専用地域	容 積 率	60%	建 蔽 率	40%
		交通情報	JR摩周駅まで約1.5km、弟子屈町立弟子屈小学校まで約1.7km				
	価 格	土地概算額 1百2十万円 ※不動産鑑定未了					
	建 物	1棟1戸（S56築）（CB造）（1階）（延床65.34㎡）					
	備 考	境界確定測量が必要である物件					