







売却処分対象道有財産一覧（オホーツク管内）

留辺蘂高等学校公宅B団地敷地		土地					
1		住 所	北見市留辺蘂町旭3区197番地74（住居表示：同じ）				
		土 面 積	1,400.02㎡	案内図（外部サイトへリンク）			
		用途地域	準工業地域	容 積 率	200%	建 蔽 率	60%
		交通情報	JR西留辺蘂駅まで約0.9km、北見市立留辺蘂中学校まで約0.8km				
		価 格	土地概算額 6百9十万円 ※不動産鑑定未了				
	建 物	解体済					
備 考	境界確定測量が必要である物件						


北見工業高等学校東公宅A		公宅					
2		住 所	北見市東相内町17番46・48（住居表示：同じ）				
		土 面 積	732.39㎡	案内図（外部サイトへリンク）			
		用途地域	工業地域	容 積 率	200%	建 蔽 率	60%
		交通情報	JR西北見駅まで約1.7km、北見市立東相内中学校まで約0.7km				
		価 格	土地概算額 8百5十万円 ※不動産鑑定未了				
	建 物	1棟1戸（S62築）（CB造）（1階）（延床72.90㎡）×3棟					
備 考	17番46と48の間に民有地（17番47）を挟んでいる土地						


北見北斗高等学校北11公宅		公宅					
3		住 所	北見市北11条東4丁目13-1（住居表示：東4丁目13-3）				
		土 面 積	345.98㎡	案内図（外部サイトへリンク）			
		用途地域	第二種住居地域	容 積 率	200%	建 蔽 率	60%
		交通情報	JR北見駅まで約1.2km、北見市立中央小学校まで約0.4km				
		価 格	土地概算額 8百万円 ※不動産鑑定未了				
	建 物	1棟2戸（S52築）（CB造）（1階）（延床118.71㎡）					
備 考	樹木2本あり						


北見商業高等学校公宅B		公宅					
4		住 所	北見市並木町528-20（住居表示：同じ）				
		土 面 積	2,038.22㎡	案内図（外部サイトへリンク）			
		用途地域	第二種中高層住居専用地域	容 積 率	200%	建 蔽 率	60%
		交通情報	JR柏陽駅まで約0.4km、北見市立小泉小学校まで約0.9km				
		価 格	土地概算額 3千百万円 ※不動産鑑定未了				
	建 物	1棟4戸（S54築）（CB造）（2階）（延床242.39㎡） 1棟4戸（S55築）（CB造）（2階）（延床244.60㎡） 1棟4戸（S56築）（CB造）（2階）（延床244.60㎡）					
備 考	樹木25本あり						


北見柏陽高等学校C団地公宅		公宅					
5		住 所	北見市並木町528-2（住居表示：同じ）				
		土 面 積	2,716.07㎡	案内図（外部サイトへリンク）			
		用途地域	第二種中高層住居専用地域	容 積 率	200%	建 蔽 率	60%
		交通情報	JR柏陽駅まで約0.4km、北見市立小泉小学校まで約0.9km				
		価 格	土地概算額 4千2百万円 ※不動産鑑定未了				
		建 物	1棟1戸（S54築）（CB造）（1階）（延床72.90㎡） 1棟1戸（S55築）（CB造）（2階）（延床84.15㎡） 1棟1戸（S56築）（CB造）（1階）（延床65.34㎡） 1棟2戸（S57築）（CB造）（1階）（延床130.68㎡）				
		備 考	電柱1本、支柱2本（NTT及び北電）、樹木29本以上、排水設備、フェンス52mあり				


売却処分対象道有財産一覧（オホーツク管内）

紋別高等学校落石公宅D		公宅					
6		住 所	紋別市落石町5丁目2番3（住居表示：落石町5丁目2番3号）				
		土 面 積	1,217.34㎡	案内図（外部サイトへリンク）			
		用途地域	第一種中高層住居専用地域	容 積 率	200%	建 蔽 率	60%
		交通情報	紋別バスターミナルまで約2.3km、紋別市立潮見中学校まで約0.9km				
		価 格	土地概算額 8百6十万円 ※不動産鑑定未了				
		建 物	建物 1 1棟8戸(S51築)(CB造)(2階)(延床484.78㎡)				
備 考	1 物置、プロパン庫、樹木9本、排水設備あり						
備 考	2 土砂災害警戒区域、土地の一部をバス待合所として使用承認中						


紋別高等学校落石公宅A敷地		土地					
7		住 所	紋別市落石町3丁目17番地76の一部（住居表示：落石町3丁目23番14の一部）				
		土 面 積	305.46㎡	案内図（外部サイトへリンク）			
		用途地域	第一種中高層住居専用地域	容 積 率	200%	建 蔽 率	60%
		交通情報	紋別バスターミナルまで約2.0km、紋別市立潮見中学校まで約0.5km				
		価 格	土地概算額 2百2十万円 ※不動産鑑定未了				
		建 物	解体済				
備 考	1 樹木1本あり						
備 考	2 境界確定測量が必要である物件						

美幌高等学校東1条敷地		公宅					
8		住 所	美幌町字東1条南1丁目30番2（住居表示：同じ）				
		土 面 積	477.09㎡	案内図（外部サイトへリンク）			
		用途地域	第一種住居地域	容 積 率	200%	建 蔽 率	60%
		交通情報	JR美幌駅まで約1.9km、美幌町立美幌小学校まで約1.0km				
		価 格	土地概算額 5百9十万円 ※不動産鑑定未了				
		建 物	建物 1 1棟1戸(S58築)(CB造)(1階)(延床65.34㎡)				
備 考	境界確定測量が必要である物件						


美幌高等学校稲美敷地		公宅					
9		住 所	美幌町字稲美130番6（住居表示：字稲美130-5）				
		土 面 積	2,860.00㎡	案内図（外部サイトへリンク）			
		用途地域	第一種中高層住居専用地域	容 積 率	200%	建 蔽 率	60%
		交通情報	JR美幌駅まで約3.0km、美幌町立美幌中学校隣接				
		価 格	土地概算額 4千万円 ※不動産鑑定未了				
		建 物	建物 1 1棟1戸(S52築)(CB造)(2階)(延床84.15㎡)				
		建 物	2 1棟8戸(S52築)(CB造)(2階)(延床487.21㎡)				
		建 物	3 1棟1戸(S53築)(CB造)(1階)(延床72.90㎡)				
建 物	4 1棟4戸(S54築)(CB造)(2階)(延床244.82㎡)						
建 物	5 1棟4戸(S57築)(CB造)(2階)(延床247.03㎡)						
備 考	境界確定測量が必要である物件						

津別高等学校C団地公宅		公宅					
10		住 所	津別町字共和11番3の一部（住居表示：同じ）				
		土 面 積	1,895.28㎡	案内図（外部サイトへリンク）			
		用途地域	—	容 積 率	—	建 蔽 率	—
		交通情報	JR美幌駅まで約20km、津別町立津別小学校まで約1.1km				
		価 格	土地概算額 6百6十万円 ※不動産鑑定未了				
		建 物	建物 1 1棟1戸(S50築)(CB造)(1階)(延床65.34㎡)				
建 物	2 1棟4戸(S53築)(CB造)(2階)(延床242.39㎡)						
備 考	境界確定測量が必要である物件						

売却処分対象道有財産一覧（オホーツク管内）

斜里高等学校公宅A団地		公宅					
11	 <p>建物1</p>	住 所	斜里町文光町5番5（住居表示：同じ）				
		土 面 積	997.30㎡	案内図（外部サイトへリンク）			
		用途地域	第一種住居地域	容 積 率	200%	建 蔽 率	60%
		交通情報	JR知床斜里駅まで約0.5km、斜里高等学校隣接				
		価 格	土地概算額 9百3十万円 ※不動産鑑定未了				
	建 物 1	1棟1戸（S53築）（CB造）（1階）（延床59.35㎡）×2棟					
	建 物 2	1棟1戸（S54築）（CB造）（1階）（延床59.35㎡）					
備 考	樹木50本以上、電柱1本、支線2本（NTT）あり						

訓子府高等学校西幸町公宅団地B敷地		土地					
12		住 所	訓子府町西幸町101番地1及び4（住居表示：西幸町101番地2）				
		土 面 積	823.87㎡	案内図（外部サイトへリンク）			
		用途地域	—	容 積 率	—	建 蔽 率	—
		交通情報	JR北見駅まで約18km、訓子府町立訓子府小学校まで約0.8km				
		価 格	土地概算額 3百十万円 ※不動産鑑定未了				
建 物	解体済						
備 考							

置戸高等学校公宅E		公宅					
13		住 所	置戸町字置戸250-28（住居表示：同じ）				
		土 面 積	240.32㎡	案内図（外部サイトへリンク）			
		用途地域	—	容 積 率	—	建 蔽 率	—
		交通情報	JR留辺蘂駅まで約16km、置戸町立置戸小学校まで約1.0km				
		価 格	土地概算額 8十万円 ※不動産鑑定未了				
		建 物	1棟1戸（S55築）（CB造）（1階）（延床65.34㎡）				
		備 考 1	灯油タンクあり				
備 考 2	境界確定測量が必要である物件						

興部高等学校東町南公宅		公宅					
14		住 所	興部町字興部107番24（住居表示：字興部107番24の2）				
		土 面 積	852.00㎡	案内図（外部サイトへリンク）			
		用途地域	—	容 積 率	—	建 蔽 率	—
		交通情報	紋別バスターミナルまで約23km、興部町立興部中学校隣接				
		価 格	土地概算額 1百8十万円 ※不動産鑑定未了				
		建 物	1棟2戸（S55築）（CB造）（1階）（延床120.96㎡）				
		備 考 1	電柱1本、支線1本（北海道電力）あり				
備 考 2	境界確定測量が必要である物件						