




## 売却処分対象道有財産一覧（留萌管内）

留萌高等学校寿町公宅		公宅					
1		住 所	留萌市寿町1丁目44番（住居表示：同じ）				
		土 面 積	529.80㎡	<a href="#">案内図（外部サイトへリンク）</a>			
		用途地域	第二種中高層住居専用地域	容 積 率	200%	建 蔽 率	60%
		交通情報	北海道中央バス留萌ターミナルまで約1.4km、留萌市立留萌小学校まで約0.1km				
	地 価 格	土地概算額 3百3十万円 ※不動産鑑定未了					
	建 物	1棟2戸（S54築）（CB造）（1階）（延床118.71㎡）					
	備 考						


留萌高等学校見晴町公宅		公宅					
2		住 所	留萌市見晴町1丁目33番2（住居表示：同じ）				
		土 面 積	368.85㎡	<a href="#">案内図（外部サイトへリンク）</a>			
		用途地域	第二種中高層住居専用地域	容 積 率	200%	建 蔽 率	60%
		交通情報	北海道中央バス留萌ターミナルまで約1.0km、留萌市立留萌小学校まで約0.5km				
	地 価 格	土地概算額 3百6十万円 ※不動産鑑定未了					
	建 物	1棟1戸（S54築）（CB造）（2階）（延床84.15㎡）					
	備 考	備考 1 電柱2本あり（北海道電力1本、NTT1本） 備考 2 境界確定測量が必要である物件					


留萌高等学校南町公宅		公宅					
3		住 所	留萌市南町4丁目52番4（住居表示：同じ）				
		土 面 積	395.44㎡	<a href="#">案内図（外部サイトへリンク）</a>			
		用途地域	準工業地域	容 積 率	200%	建 蔽 率	60%
		交通情報	北海道中央バス留萌ターミナルまで約3.0km、留萌市立緑丘小学校まで約1.8km				
	地 価 格	土地概算額 4百万円 ※不動産鑑定未了					
	建 物	1棟2戸（S55築）（CB造）（1階）（延床130.68㎡）					
	備 考	備考 1 下水設備あり 備考 2 境界確定測量が必要である物件					

天塩高等学校川口公宅D		公宅					
4		住 所	天塩町字川口8067番2（住居表示：同じ）				
		土 面 積	706.77㎡	<a href="#">案内図（外部サイトへリンク）</a>			
		用途地域	—	容 積 率	—	建 蔽 率	—
		交通情報	JR幌延駅まで約18.9km、天塩高等学校隣接				
	地 価 格	土地概算額 2百8十万円 ※不動産鑑定未了					
	建 物	1棟2戸（S52築）（CB造）（1階）（延床118.71㎡）					
	備 考	備考 1 敷地内に側溝及び天塩町設置の排水路あり 備考 2 境界確定測量が必要である物件					


天塩高等学校新栄公宅		公宅					
5		住 所	天塩町字新栄通4丁目1145-1（住居表示：同じ）				
		土 面 積	265.29㎡	<a href="#">案内図（外部サイトへリンク）</a>			
		用途地域	—	容 積 率	—	建 蔽 率	—
		交通情報	JR幌延駅まで約19.8km、天塩町立天塩小学校向かい				
	地 価 格	土地概算額 1百4十万円 ※不動産鑑定未了					
	建 物	1棟1戸（S58築）（CB造）（1階）（延床65.34㎡）					
	備 考	備考 1 樹木10本あり 備考 2 境界確定測量が必要である物件					

売却処分対象道有財産一覧（留萌管内）

留萌教育局増毛小学校前公宅		公宅					
6		住 所	増毛町南暑寒町2丁目37番地9（住居表示：同じ）				
		土 面 積	1,029.22㎡	<a href="#">案内図（外部サイトへリンク）</a>			
		用途地域	第一種住居地域	容 積 率	200%	建 蔽 率	60%
		交通情報	北海道中央バス留萌ターミナルまで約17.5km、増毛町立増毛小学校向かい				
		価 格	土地概算額 6百20万円 ※不動産鑑定未了				
		建 物	1棟4戸（H14築）（CB造）（2階）（延床314.84㎡）				
		備 考	1 樹木1本あり 2 境界確定測量が必要である物件				

留萌教育局南永寿町1丁目公宅		公宅					
7		住 所	留萌市南永寿町1丁目317番4（住居表示：同じ）				
		土 面 積	527.45㎡	<a href="#">案内図（外部サイトへリンク）</a>			
		用途地域	第一種住居地域	容 積 率	200%	建 蔽 率	60%
		交通情報	北海道中央バス留萌ターミナルまで約17.2km、増毛町立増毛小学校まで約0.7km				
		価 格	土地概算額 3百30万円 ※不動産鑑定未了				
		建 物	1棟1戸（H10築）（CB造）（1階）（延床84.16㎡）				
		備 考	1 樹木1本、水洗化設備、舗床あり 2 境界確定測量が必要である物件 土砂災害警戒区域				

苫前商業高等学校西側公宅		公宅					
8		住 所	苫前町字古丹別171-42（住居表示：同じ）				
		土 面 積	509.99㎡	<a href="#">案内図（外部サイトへリンク）</a>			
		用途地域	—	容 積 率	—	建 蔽 率	—
		交通情報	北海道中央バス留萌ターミナルまで約41.9km、苫前町立古丹別小学校まで約0.8km				
		価 格	土地概算額 1百60万円 ※不動産鑑定未了				
		建 物	1棟2戸（S49築）（CB造）（1階）（延床118.71㎡）				
		備 考	老朽化著しく、特に屋根の傷みが大きい				

羽幌高等学校南7条公宅敷地		土地					
9		住 所	羽幌町南7条5丁目12（住居表示：同じ）				
		土 面 積	248.87㎡	<a href="#">案内図（外部サイトへリンク）</a>			
		用途地域	—	容 積 率	—	建 蔽 率	—
		交通情報	沿岸バス羽幌ターミナルまで約0.4km、羽幌町立羽幌小学校まで約0.3km				
		価 格	土地概算額 1百万円 ※不動産鑑定未了				
		建 物	解体済				
		備 考	境界確定測量が必要である物件				