




売却処分対象道有財産一覧（檜山管内）

江差高等学校檜岱公宅敷地		土地					
1		住 所	江差町檜岱176番地（住居表示：同じ）				
		土 面 積	280.76㎡	案内図（外部サイトへリンク）			
		用途地域	第二種中高層住居専用地域	容 積 率	200%	建 蔽 率	60%
		交通情報	JR新函館北斗駅まで約56km、江差町立江差小学校まで約1.9km				
		価 格	土地概算額 2百6十万円 ※不動産鑑定未了				
	建 物	解体済					
	備 考 1	電柱1本・支線2本（北海道電力）あり					
備 考 2	境界確定測量が必要である物件						

江差高等学校豊川町B公宅		公宅					
2		住 所	江差町豊川町313（住居表示：豊川町313番地 1教101号～104号）				
		土 面 積	917.98㎡	案内図（外部サイトへリンク）			
		用途地域	第二種中高層住居専用地域	容 積 率	200%	建 蔽 率	60%
		交通情報	JR新函館北斗駅まで約56km、江差町立江差小学校まで約1.0km				
		価 格	土地概算額 5百3十万円 ※不動産鑑定未了				
	建 物 1	1棟2戸（H1築）（CB造）（1階）（延床145.80㎡）					
	建 物 2	1棟2戸（H1築）（CB造）（1階）（延床140.94㎡）					
備 考	土留・下水設備あり						

檜山北高等学校公宅第1団地敷地		土地					
3		住 所	せたな町北檜山区北檜山118番25（住居表示：同じ）				
		土 面 積	851.87㎡	案内図（外部サイトへリンク）			
		用途地域	第一種中高層住居専用地域	容 積 率	200%	建 蔽 率	60%
		交通情報	JR長万部駅まで約53km、せたな町立北檜山小学校まで約1.0km				
		価 格	土地概算額 7百9十万円 ※不動産鑑定未了				
	建 物	解体済					
	備 考 1	電柱1本・支線1本（北海道電力）あり					
備 考 2	境界確定測量が必要である物件						

檜山北高等学校公宅第6団地敷地		土地					
4		住 所	今金町字今金416-6, 14, 18（住居表示：今金416-6）				
		土 面 積	843.05㎡	案内図（外部サイトへリンク）			
		用途地域	第一種住居専用地域	容 積 率	200%	建 蔽 率	60%
		交通情報	JR国縫駅まで約32km、今金町立今金小学校まで約0.7km				
		価 格	土地概算額 7百8十万円 ※不動産鑑定未了				
	建 物	解体済					
	備 考 1	電柱2本・支柱1本・支線3本（北海道電力・NTT）あり					
備 考 2	境界確定測量が必要である物件						