




売却処分対象道有財産一覧（空知管内）

岩見沢東高等学校東山公宅A		公宅					
1		住 所	岩見沢市東山町1丁目128-9（住居表示：東山町1丁目11番12号、13号）				
		土 面 積	2,459.06㎡	案内図（外部サイトへリンク）			
		用途地域	第一種低層住居専用地域	容 積 率	60%	建 蔽 率	40%
		交通情報	JR岩見沢駅まで約3.4km、岩見沢東高等学校に隣接				
	価 格	土地概算額 3千万円 ※不動産鑑定未了					
	建 物 1	1棟4戸（S52築）（CB造）（2階）（延床242.39㎡）					
	建 物 2	1棟2戸（S53築）（CB造）（1階）（延床118.71㎡）					
備 考	境界確定測量が必要である物件						


岩見沢東高等学校9公宅B		公宅					
2		住 所	岩見沢市9条東8丁目4-12（住居表示：同じ）				
		土 面 積	612.37㎡	案内図（外部サイトへリンク）			
		用途地域	第二種中高層住居専用地域	容 積 率	200%	建 蔽 率	60%
		交通情報	JR岩見沢駅まで約2.0km、岩見沢市立南小学校まで約0.5km				
	価 格	土地概算額 1千4百万円 ※不動産鑑定未了					
	建 物 1	1棟2戸（H4築）（CB造）（2階）（延床141.56㎡）					
	建 物 2	物置あり					
備 考							

岩見沢東高等学校鳩が丘公宅A		公宅					
3		住 所	岩見沢市鳩が丘4丁目180-1（住居表示：鳩が丘4丁目8-12）				
		土 面 積	1,169.73㎡	案内図（外部サイトへリンク）			
		用途地域	第一種低層住居専用地域	容 積 率	60%	建 蔽 率	40%
		交通情報	JR岩見沢駅まで約2.5km、岩見沢市立南小学校まで約1.0km				
	価 格	土地・建物概算額 1千2百70万円 ※不動産鑑定未了					
	建 物 1	1棟4戸（H8築）（CB造）（2階）（延床312.14㎡）					
	備 考 1	フェンス95m、外灯1、擁壁、舗装あり					
備 考 2	支障物件あり						

岩見沢東高等学校春日町公宅敷地		土地					
4		住 所	岩見沢市春日町2丁目67番1のうち一部（住居表示：岩見沢市春日町2丁目6番12号のうち一部）				
		土 面 積	1,634.37㎡	案内図（外部サイトへリンク）			
		用途地域	第一種低層住居専用地域	容 積 率	60%	建 蔽 率	40%
		交通情報	JR岩見沢駅まで約2.5km、岩見沢市立光陵中学校まで約0.5km				
	価 格	土地概算額 2千万円 ※不動産鑑定未了					
	建 物	解体済					
	備 考 1	不整形地					
備 考 2	境界確定測量が必要である物件						


夕張高等養護学校C公宅		公宅					
5		住 所	夕張市鹿の谷山手町43番地（住居表示：同じ）				
		土 面 積	7,200.97㎡	案内図（外部サイトへリンク）			
		用途地域	第二種住居地域	容 積 率	200%	建 蔽 率	60%
		交通情報	JR新夕張駅まで約15.9km、夕張市立ゆうばり小学校まで約9.0km				
	価 格	土地概算額 9百40万円 ※不動産鑑定未了					
	建 物 1	1棟1戸（S58築）（CB造）（1階）（延床72.90㎡）					
	建 物 2	1棟2戸（H6築）（CB造）（2階）（延床144.06㎡）					
備 考	境界確定測量が必要である物件						




売却処分対象道有財産一覧（空知管内）

夕張高等養護学校G公宅敷地		土地					
6		住所	夕張市鹿の谷山手町34番地（住居表示：同じ）				
		面積	1,998.70㎡	案内図（外部サイトへリンク）			
		用途地域	第一種住居地域	容積率	200%	建蔽率	60%
		交通情報	JR新夕張駅まで約16.1km、夕張市立ゆうばり小学校まで約9.1km				
		価格	土地概算額 2百6十万円 ※不動産鑑定未了				
		建物	建物 1	解体済			
	備考 1	丘陵の中腹に立地している					
	備考 2	境界確定測量が必要である物件					



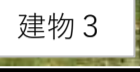
夕張高等養護学校H公宅敷地		土地					
7		住所	夕張市鹿の谷山手町24番地3（住居表示：同じ）				
		面積	951.05㎡	案内図（外部サイトへリンク）			
		用途地域	第一種住居地域	容積率	200%	建蔽率	60%
		交通情報	JR新夕張駅まで約16.6km、夕張市立ゆうばり小学校まで約9.6km				
		価格	土地概算額 1百2十万円 ※不動産鑑定未了				
		建物	建物 1	解体済			
	備考 1	山の中腹に立地しており、周囲は山林					
	備考 2	境界確定測量が必要である物件					


夕張高等養護学校I公宅敷地		土地					
8		住所	夕張市鹿の谷山手町24番地2（住居表示：同じ）				
		面積	900.38㎡	案内図（外部サイトへリンク）			
		用途地域	第一種住居地域	容積率	200%	建蔽率	60%
		交通情報	JR新夕張駅まで約16.7km、夕張市立ゆうばり小学校まで約9.6km				
		価格	土地概算額 1百2十万円 ※不動産鑑定未了				
		建物	建物 1	解体済			
	備考 1	山の中腹に立地しており、周囲は山林 土石流警戒区域					
	備考 2	境界確定測量が必要である物件					


美唄尚栄高等学校 美唄高校進徳3区公宅		公宅					
9		住所	美唄市字美唄1499番地48（住居表示：同じ）				
		面積	1,985.09㎡	案内図（外部サイトへリンク）			
		用途地域	-	容積率	-	建蔽率	-
		交通情報	JR美唄駅まで約2.5km、美唄市立中央小学校まで約3.1km				
		価格	土地概算額 7百万円 ※不動産鑑定未了				
		建物	建物 1	1棟4戸（S56築）（CB造）（2階）（延床247.03㎡）			
	備考 1	フェンス60m、排水設備、電柱2本（北電1本、NTT1本）あり					
	備考 2	境界確定測量が必要である物件					

空知教育局美唄市内道立学校公宅		公宅					
10	  	住所	美唄市西3条北5丁目1238番38のうち一部（住居表示：西3条北5丁目1-10のうち一部）				
		面積	3,037.81㎡	案内図（外部サイトへリンク）			
		用途地域	第一種低層住居専用地域ほか	容積率	60%	建蔽率	40%
		交通情報	JR美唄駅まで約1.6km、美唄市立中央小学校まで約1.1km				
		価格	土地概算額 1千5百万円 ※不動産鑑定未了				
		建物	建物 1	1棟1戸（S53築）（CB造）（2階）（延床84.15㎡）			
	建物 2	1棟1戸（S54築）（CB造）（1階）（延床68.04㎡）					
	建物 3	1棟4戸（H7築）（CB造）（2階）（延床312.14㎡）×2棟					
	備考	境界確定測量が必要である物件					


売却処分対象道有財産一覧（空知管内）

美唄養護学校公宅		公宅						
11	 建物1  建物2  建物3	土	住 所	美唄市東明2条2丁目1753番136（住居表示：東明2条2丁目1-1）				
		地	面 積	6,000.00㎡	案内図（外部サイトへリンク）			
		地	用途地域	第二種中高層住居専用地域	容 積 率	200%	建 蔽 率	60%
		地	交通情報	JR美唄駅まで約3.3km、美唄市立東中学校まで約1.5km				
		地	価 格	土地概算額 2千8百万円 ※不動産鑑定未了				
	建物	建 物 1	1棟8戸（S54築）（CB造）（2階）（延床480.24㎡）					
	建物	建 物 2	1棟1戸（S53築）（CB造）（1階）（延床72.90㎡）					
	建物	建 物 3	1棟12戸（S52築）（CB造）（2階）（延床727.18㎡）					
	建物	建 物 4	1棟1戸（S55築）（CB造）（1階）（延床65.34㎡）					
	建物	備 考	境界確定測量が必要である物件					


芦別高等学校職員公宅A		公宅						
12		土	住 所	芦別市南3条東3丁目6番5のうち一部（住居表示：同じ）				
		地	面 積	579.39㎡	案内図（外部サイトへリンク）			
		地	用途地域	第一種低層住居専用地域	容 積 率	60%	建 蔽 率	40%
		地	交通情報	JR芦別駅まで約1.2km、芦別市立芦別小学校まで約1.5km				
	地	価 格	土地概算額 2百9十万円 ※不動産鑑定未了					
	建物	建 物 1	1棟4戸（S55築）（CB造）（2階）（延床244.60㎡）					
	建物	建 物 2	物置、プロパン庫あり					
建物	備 考	境界確定測量が必要である物件						


芦別高等学校職員公宅E		公宅						
13		土	住 所	芦別市南2条東3丁目7番地9（住居表示：同じ）				
		地	面 積	514.92㎡	案内図（外部サイトへリンク）			
		地	用途地域	第一種低層住居専用地域	容 積 率	60%	建 蔽 率	40%
		地	交通情報	JR芦別駅まで約1.2km、芦別市立芦別小学校まで約1.3km				
	地	価 格	土地概算額 2百6十万円 ※不動産鑑定未了					
	建物	建 物	1棟1戸（S56築）（CB造）（1階）（延床65.34㎡）×2棟					
建物	備 考	境界確定測量が必要である物件						


芦別高等学校職員公宅H		公宅						
14	 ←建物1  建物2 →	土	住 所	芦別市北6条西5丁目7番地4（住居表示：同じ）				
		地	面 積	3,014.16㎡	案内図（外部サイトへリンク）			
		地	用途地域	第一種低層住居専用地域	容 積 率	60%	建 蔽 率	40%
		地	交通情報	JR芦別駅まで約2.4km、芦別市立芦別中学校まで約1.7km				
	地	価 格	土地概算額 1千3百万円 ※不動産鑑定未了					
	建物	建 物 1	1棟1戸（S61築）（CB造）（1階）（延床72.90㎡）×2棟					
	建物	建 物 2	1棟4戸（S63築）（RC造）（2階）（延床284.36㎡）×3棟					
建物	備 考							


岩見沢東高等学校三笠公宅B団地敷地		土地						
15		土	住 所	三笠市若草町397番地98（住居表示：同じ）				
		地	面 積	3,369.17㎡	案内図（外部サイトへリンク）			
		地	用途地域	第二種中高層住居専用地域	容 積 率	200%	建 蔽 率	60%
		地	交通情報	JR峰延駅まで約6.9km、三笠高等学校隣接				
		地	価 格	土地概算額 1千9百万円 ※不動産鑑定未了				
	建物	建 物	解体済					
建物	備 考	樹木42本以上あり						

売却処分対象道有財産一覧（空知管内）

岩見沢東高等学校旧三笠公宅A団地敷地		土地					
16		住 所	三笠市若草町397番地97のうち一部（住居表示：同じ）				
		土 面 積	3,056.77㎡	案内図（外部サイトへリンク）			
		用途地域	第二種中高層住居専用地域	容 積 率	200%	建 蔽 率	60%
		交通情報	JR峰延駅まで約7.1km、三笠高等学校隣接				
	地 価 格	土地概算額 1千7百万円 ※不動産鑑定未了					
	建 物	なし					
備 考	樹木57本以上あり						

空知教育局滝川市内高等学校公宅敷地		土地					
17		住 所	滝川市黄金町東2丁目14番131（住居表示：黄金町東2丁目14番10～12）				
		土 面 積	2,583.62㎡	案内図（外部サイトへリンク）			
		用途地域	第一種低層住居専用地域	容 積 率	60%	建 蔽 率	40%
		交通情報	JR滝川駅まで約3.7km、滝川市立滝川第一小学校まで約1.9km				
	地 価 格	土地概算額 1千9百万円 ※不動産鑑定未了					
	建 物	解体済					
備 考	樹木6本、地中に公宅排水設備の埋設あり						

滝川工業高等学校朝日町公宅		公宅					
18		住 所	滝川市朝日町西3丁目142番225（住居表示：朝日町西3丁目5番32号）				
		土 面 積	846.28㎡	案内図（外部サイトへリンク）			
		用途地域	第一種住居地域	容 積 率	200%	建 蔽 率	60%
		交通情報	JR滝川駅まで約2.6km、滝川市立滝川第一小学校まで約0.8km				
	地 価 格	土地概算額 6百20万円 ※不動産鑑定未了					
	建 物	建物 1 1棟2戸（S54築）（CB造）（1階）（延床118.71㎡） 建物 2 1棟2戸（S57築）（CB造）（1階）（延床130.68㎡）					
備 考	境界確定測量が必要である物件						

滝川高等学校一の坂町公宅		公宅					
19		住 所	滝川市一の坂町東1丁目32番8（住居表示：一の坂町東1丁目5-17）				
		土 面 積	624.79㎡	案内図（外部サイトへリンク）			
		用途地域	第一種住居地域	容 積 率	200%	建 蔽 率	60%
		交通情報	JR滝川駅まで約2.6km、滝川市立滝川第一小学校まで約0.8km				
	地 価 格	土地概算額 4百60万円 ※不動産鑑定未了					
	建 物	建物 1棟4戸（S59築）（CB造）（2階）（延床244.60㎡） 備考 1 フェンス27m、舗装部分約189㎡ 備考 2 境界確定測量が必要である物件					

砂川高等学校花園公宅敷地		土地					
20		住 所	砂川市東1条南6丁目2番6号（住居表示：東1条南6丁目1）				
		土 面 積	457.78㎡	案内図（外部サイトへリンク）			
		用途地域	近隣商業地域	容 積 率	300%	建 蔽 率	80%
		交通情報	JR砂川駅まで約1.0km、砂川市立砂川小学校まで約0.7km				
	地 価 格	土地概算額 3百70万円 ※不動産鑑定未了					
	建 物	解体済 備考 1 境界確定測量が必要である物件 備考 2 支障物件あり（隣地建物）					

売却処分対象道有財産一覧（空知管内）

21	砂川高等学校8丁目公宅敷地				土地			
	土 地	住 所	砂川市西2条北8丁目6番1（住居表示：北8丁目1-10）					
		面 積	912.39㎡	案内図（外部サイトへリンク）				
		用途地域	第一種住居地域	容 積 率	200%	建 蔽 率	60%	
		交通情報	JR砂川駅まで約1.0km、砂川市立中央小学校まで約1.2km					
	建 物	価 格	土地概算額 7百3十万円 ※不動産鑑定未了					
		建 物	解体済					
備 考								


22	砂川高等学校南吉野巽公宅敷地				土地			
	土 地	住 所	砂川市吉野2条南3丁目118番82（住居表示：吉野2条南3丁目8）					
		面 積	161.15㎡	案内図（外部サイトへリンク）				
		用途地域	第一種低層住居専用地域	容 積 率	80%	建 蔽 率	50%	
		交通情報	JR砂川駅まで約1.7km、砂川市立砂川中学校まで約0.5km					
	建 物	価 格	土地概算額 9十万円 ※不動産鑑定未了					
		建 物	解体済					
備 考		境界確定測量が必要である物件						

23	砂川高等学校5丁目公宅				公宅			
	土 地	住 所	砂川市西5条北5丁目3番11（住居表示：西5条北5丁目3番地1）					
		面 積	385.36㎡	案内図（外部サイトへリンク）				
		用途地域	第一種住居地域	容 積 率	200%	建 蔽 率	60%	
		交通情報	JR砂川駅まで約1.0km、砂川市立中央小学校まで約1.7km					
	建 物	価 格	土地概算額 3百9十万円 ※不動産鑑定未了					
		建 物	1棟1戸（H3築）（CB造）（1階）（延床72.90㎡）					
備 考		境界確定測量が必要である物件						


24	深川東高等学校桜町公宅				公宅			
	土 地	住 所	深川市一已町字一已633番5（住居表示：同じ）					
		面 積	9,357.67㎡	案内図（外部サイトへリンク）				
		用途地域	-	容 積 率	-	建 蔽 率	-	
		交通情報	JR深川駅まで約2.7km、深川市立一已小学校まで約1.7km					
	建 物	価 格	土地概算額 2百7十万円 ※不動産鑑定未了					
		建 物	1棟4戸（H1築）（RC造）（2階）（延床284.36㎡）					
備 考		境界確定測量が必要である物件						

25	深川西高等学校西町公宅A				公宅			
	土 地	住 所	深川市西町38番地54（住居表示：西町7-13）					
		面 積	416.93㎡	案内図（外部サイトへリンク）				
		用途地域	第二種中高層住居専用地域	容 積 率	200%	建 蔽 率	60%	
		交通情報	JR深川駅まで約1.8km、深川西高等学校隣接					
	建 物	価 格	土地概算額 3百万円 ※不動産鑑定未了					
		建 物 1	1棟4戸（S53築）（CB造）（2階）（延床242.38㎡）					
建 物 2		物置、プロパン庫あり						
備 考	境界確定測量が必要である物件							

売却処分対象道有財産一覧（空知管内）

26		深川東高等学校北光町公宅A				公宅	
	土	住 所	深川市北光町2丁目1842番15（住居表示：同じ）				
		面 積	1,173.99㎡	案内図（外部サイトへリンク）			
	地	用途地域	第一種中高層住居専用地域	容 積 率	150%	建 蔽 率	60%
		交通情報	JR深川駅まで約1.7km、深川市立一已小学校まで約0.9km				
		価 格	土地概算額 8百9十万円 ※不動産鑑定未了				
建物	建 物	1棟2戸（H2築）（CB造）（1階）（延床145.80㎡）					
	備 考	境界確定測量が必要である物件					

27		新十津川農業高等学校弥生公宅B				公宅	
	土	住 所	新十津川町字弥生15-15（住居表示：同じ）				
		面 積	614.46㎡	案内図（外部サイトへリンク）			
	地	用途地域	—	容 積 率	—	建 蔽 率	—
		交通情報	JR滝川駅まで約4.2km、新十津川町立新十津川小学校まで約0.8km				
		価 格	土地概算額 3百6十万円 ※不動産鑑定未了				
建物	建 物 1	1棟1戸（S56築）（CB造）（1階）（延床65.34㎡）					
	建 物 2	1棟1戸（S56築）（CB造）（1階）（延床72.90㎡）					
	備 考	境界確定測量が必要である物件					

28		深川西高等学校妹背牛北公宅敷地				土地	
	土	住 所	雨竜郡妹背牛町字妹背牛386-1（住居表示：同じ）				
		面 積	1,573.13㎡	案内図（外部サイトへリンク）			
	地	用途地域	—	容 積 率	—	建 蔽 率	—
		交通情報	JR妹背牛駅まで約1.1km、妹背牛町立妹背牛小学校まで約0.4km				
		価 格	土地概算額 5百5十万円 ※不動産鑑定未了				
建物	建 物	解体済					
	備 考	農業集落排水事業に係る警報装置設置中（妹背牛町設置）					