




売却処分対象道有財産一覧（上川管内）

旧旭川農業高等学校永山橋公宅敷地		土地					
1		住 所	旭川市永山北3条10丁目6番1、9（住居表示：永山北3条10丁目）				
		土 面 積	2,137.14㎡	案内図（外部サイトへリンク）			
		用途地域	工業地域	容 積 率	200%	建 蔽 率	60%
		交通情報	JR永山駅まで約1.1km、旭川市立永山中学校まで約1.6km				
		価 格	土地概算額 1千6百万円 ※不動産鑑定未了				
建物	建 物 1	解体済					
	備 考 1	樹木15本以上あり					
	備 考 2	敷地内に旭川市所管の下水管路埋設あり					


士別翔雲高等学校北星公宅		土地					
2		住 所	士別市東4条北5丁目3番地、34番地（住居表示：同じ）				
		土 面 積	665.58㎡	案内図（外部サイトへリンク）			
		用途地域	第一種中高層住居専用地域	容 積 率	200%	建 蔽 率	60%
		交通情報	JR士別駅まで約1.9km、士別市立士別小学校まで約0.2km				
		価 格	土地概算額 5百8十万円 ※不動産鑑定未了				
建物	建 物 1	1棟1戸（S57築）（CB造）（2階）（延床84.15㎡）					
	建 物 2	1棟1戸（H1築）（CB造）（1階）（延床72.90㎡）					
	備 考	建物1のみ、別に物置あり 建物2の物置は玄関横に併設					


名寄産業高等学校 名寄光凌高等学校西6条公宅		公宅					
3		住 所	名寄市西6条北3丁目1番地（住居表示：同じ）				
		土 面 積	495.92㎡	案内図（外部サイトへリンク）			
		用途地域	第二種中高層住居専用地域	容 積 率	200%	建 蔽 率	60%
		交通情報	JR名寄駅まで約1.9km、名寄市立名寄西小学校まで約0.7km				
		価 格	土地概算額 6百5十万円 ※不動産鑑定未了				
建物	建 物 1	1棟1戸（S56築）（CB造）（2階）（延床84.15㎡）					
	建 物 2	物置あり					
	備 考	境界確定測量が必要である物件					


名寄高等学校東1公宅		公宅					
4		住 所	名寄市東1条北5丁目6番地の一部（住居表示：同じ）				
		土 面 積	958.02㎡	案内図（外部サイトへリンク）			
		用途地域	第二種中高層住居専用地域	容 積 率	200%	建 蔽 率	60%
		交通情報	JR名寄駅まで約1.6km、名寄市立名寄東中学校まで約0.9km				
		価 格	土地概算額 1千2百万円 ※不動産鑑定未了				
建物	建 物 1	1棟4戸（H5築）（CB造）（2階）（延床284.36㎡）					
	建 物 2	物置あり					
	備 考	舗装あり 境界確定測量が必要である物件					

美深高等養護学校あいべつ校公宅D		公宅					
5		住 所	愛別町字南町29番地34（住居表示：同じ）				
		土 面 積	572.60㎡	案内図（外部サイトへリンク）			
		用途地域	—	容 積 率	—	建 蔽 率	—
		交通情報	JR愛別駅まで約2.0km、愛別町立愛別小学校まで約0.5km				
		価 格	土地概算額 2百9十万円 ※不動産鑑定未了				
建物	建 物 1	1棟2戸（S54築）（CB造）（2階）（延床126.60㎡）×2棟					
	建 物 2						
	備 考	樹木2本あり 景観計画区域					


売却処分対象道有財産一覧（上川管内）

上川高等学校共進公宅敷地		土地					
6		住 所	上川町字共進202-15（住居表示：同じ）				
		土 面 積	984.81㎡	案内図（外部サイトへリンク）			
		用途地域	第一種中高層住居専用地域	容 積 率	150%	建 蔽 率	60%
		交通情報	JR上川駅まで約1.5km、上川町立上川小学校まで約2.2km				
		価 格	土地概算額 1百7十万円 ※不動産鑑定未了				
	建 物 1	解体済					
	備 考	境界確定測量が必要である物件					

上川高等学校南公宅		公宅					
7		住 所	上川町本町405のうち一部（住居表示：同じ）				
		土 面 積	1,731.77㎡	案内図（外部サイトへリンク）			
		用途地域	第一種住居地域	容 積 率	200%	建 蔽 率	60%
		交通情報	JR上川駅まで約0.9km、上川町立上川小学校まで約0.4km				
		価 格	土地概算額 2百9十万円 ※不動産鑑定未了				
	建 物 1	1棟2戸（S56築）（CB造）（1階）（延床130.68㎡）					
	備 考	樹木6本あり 境界確定測量が必要である物件					

上富良野高等学校南公宅		公宅					
8		住 所	上富良野町丘町1丁目1792番64（住居表示：丘町1丁目4番11号）				
		土 面 積	2,395.54㎡	案内図（外部サイトへリンク）			
		用途地域	第一種中高層住居専用地域	容 積 率	150%	建 蔽 率	60%
		交通情報	JR上富良野駅まで約2.3km、上富良野町立上富良野中学校まで約1.0km				
		価 格	土地概算額 2千万円 ※不動産鑑定未了				
	建 物 1	1棟2戸（S56築）（CB造）（1階）（延床130.68㎡）					
	備 考	排水設備、樹木10本、NTT支線1本あり					

美深高等学校職員公宅D団地		公宅					
9		住 所	中川町字中川217番地4（住居表示：同じ）				
		土 面 積	1,594.21㎡	案内図（外部サイトへリンク）			
		用途地域	—	容 積 率	—	建 蔽 率	—
		交通情報	JR天塩中川駅まで約0.8km、中川町立中央小学校まで約0.3km				
		価 格	土地概算額 2百8十万円 ※不動産鑑定未了				
	建 物 1	1棟1戸（S57築）（CB造）（1階）（延床65.34㎡）					
	備 考	北海道電力支柱・支線各1本あり 境界確定測量が必要である物件					

上川教育局教職員住宅永山団地A棟		公宅					
10		住 所	旭川市永山6条22丁目319-1の一部（住居表示：永山6条22丁目1-1）				
		土 面 積	11,837.95㎡のうち一部	案内図（外部サイトへリンク）			
		用途地域	第一種低層住居専用地域	容 積 率	80%	建 蔽 率	50%
		交通情報	JR永山駅まで約1.5km、旭川市永山中学校まで約0.7km				
		価 格	土地概算額 3千7百万円 ※不動産鑑定未了				
	建 物 1	1棟12戸（H6築）（RC造）（3階）（延床867.72㎡）					
	備 考 1	不整形地・境界確定測量が必要である物件					