





# 売却処分対象道有財産一覧（空知管内）

岩見沢東高等学校東山公宅A		公宅					
1		住 所	岩見沢市東山町1丁目128-9（住居表示：東山町1丁目11番12号、13号）				
		土 面 積	2,459.06㎡	<a href="#">案内図（外部サイトへリンク）</a>			
		用途地域	第一種低層住居専用地域	容 積 率	60%	建 蔽 率	40%
		交通情報	JR岩見沢駅まで約3.4km、岩見沢東高等学校に隣接				
		価 格	土地概算額 3千万円 ※不動産鑑定未了				
	建 物 1	1棟4戸（S52築）（CB造）（2階）（延床242.39㎡）					
	建 物 2	1棟2戸（S53築）（CB造）（1階）（延床118.71㎡）					
備 考	境界確定測量が必要である物件						

岩見沢東高等学校9公宅B		公宅					
2		住 所	岩見沢市9条東8丁目4-12（住居表示：同じ）				
		土 面 積	612.37㎡	<a href="#">案内図（外部サイトへリンク）</a>			
		用途地域	第二種中高層住居専用地域	容 積 率	200%	建 蔽 率	60%
		交通情報	JR岩見沢駅まで約2.0km、岩見沢市立南小学校まで約0.5km				
		価 格	土地概算額 1千4百万円 ※不動産鑑定未了				
	建 物 1	1棟2戸（H4築）（CB造）（2階）（延床141.56㎡）					
	建 物 2	物置あり					
備 考							


岩見沢東高等学校鳩が丘公宅A		公宅					
3		住 所	岩見沢市鳩が丘4丁目180-1（住居表示：鳩が丘4丁目8-12）				
		土 面 積	1,185.56㎡	<a href="#">案内図（外部サイトへリンク）</a>			
		用途地域	第一種低層住居専用地域	容 積 率	60%	建 蔽 率	40%
		交通情報	JR岩見沢駅まで約2.5km、岩見沢市立南小学校まで約1.0km				
		価 格	土地概算額 2千7百万円 ※不動産鑑定未了				
	建 物 1	1棟4戸（H8築）（CB造）（2階）（延床312.14㎡）					
	備 考 1	フェンス95m、外灯1、擁壁、舗装あり					
備 考 2	境界確定測量が必要である物件						


岩見沢東高等学校春日町公宅敷地		土地					
4		住 所	岩見沢市春日町2丁目67番1のうち一部（住居表示：岩見沢市春日町2丁目6番12号のうち一部）				
		土 面 積	1,634.37㎡	<a href="#">案内図（外部サイトへリンク）</a>			
		用途地域	第一種低層住居専用地域	容 積 率	60%	建 蔽 率	40%
		交通情報	JR岩見沢駅まで約2.5km、岩見沢市立光陵中学校まで約0.5km				
		価 格	土地概算額 1千9百万円 ※不動産鑑定未了				
	建 物 1	解体済					
	建 物 2						
備 考	不整形地 境界確定測量が必要である物件						


夕張高等養護学校C公宅		公宅					
5		住 所	夕張市鹿の谷山手町43番地（住居表示：同じ）				
		土 面 積	7,200.97㎡	<a href="#">案内図（外部サイトへリンク）</a>			
		用途地域	第二種住居地域	容 積 率	200%	建 蔽 率	60%
		交通情報	JR新夕張駅まで約15.9km、夕張市立ゆうばり小学校まで約9.0km				
		価 格	土地概算額 9百80万円 ※不動産鑑定未了				
	建 物 1	1棟1戸（S58築）（CB造）（1階）（延床72.90㎡）					
	建 物 2	1棟2戸（H6築）（CB造）（2階）（延床144.06㎡）					
備 考	境界確定測量が必要である物件						




## 売却処分対象道有財産一覧（空知管内）

夕張高等養護学校G公宅敷地		土地					
6		住 所	夕張市鹿の谷山手町34番地（住居表示：同じ）				
		土 面 積	1,998.70㎡	<a href="#">案内図（外部サイトへリンク）</a>			
		用途地域	第一種住居地域	容 積 率	200%	建 蔽 率	60%
		交通情報	JR新夕張駅まで約16.1km、夕張市立ゆうばり小学校まで約9.1km				
		価 格	土地概算額 2百9十万円 ※不動産鑑定未了				
		建 物 1	解体済				
		備 考 1	丘陵の中腹に立地している				
備 考 2	境界確定測量が必要である物件						

夕張高等養護学校H公宅敷地		土地					
7		住 所	夕張市鹿の谷山手町24番地3（住居表示：同じ）				
		土 面 積	951.05㎡	<a href="#">案内図（外部サイトへリンク）</a>			
		用途地域	第一種住居地域	容 積 率	200%	建 蔽 率	60%
		交通情報	JR新夕張駅まで約16.6km、夕張市立ゆうばり小学校まで約9.6km				
		価 格	土地概算額 1百3十万円 ※不動産鑑定未了				
		建 物 1	解体済				
		備 考 1	山の中腹に立地しており、周囲は山林				
備 考 2	境界確定測量が必要である物件						


夕張高等養護学校I公宅敷地		土地					
8		住 所	夕張市鹿の谷山手町24番地2（住居表示：同じ）				
		土 面 積	900.38㎡	<a href="#">案内図（外部サイトへリンク）</a>			
		用途地域	第一種住居地域	容 積 率	200%	建 蔽 率	60%
		交通情報	JR新夕張駅まで約16.7km、夕張市立ゆうばり小学校まで約9.6km				
		価 格	土地概算額 1百2十万円 ※不動産鑑定未了				
		建 物 1	解体済				
		備 考 1	山の中腹に立地しており、周囲は山林 土石流警戒区域				
備 考 2	境界確定測量が必要である物件						


美唄尚栄高等学校 美唄高校進徳3区公宅		公宅					
9		住 所	美唄市美唄1499番地48（住居表示：同じ）				
		土 面 積	1,985.09㎡	<a href="#">案内図（外部サイトへリンク）</a>			
		用途地域	-	容 積 率	-	建 蔽 率	-
		交通情報	JR美唄駅まで約2.5km、美唄市立中央小学校まで約3.1km				
		価 格	土地概算額 7百万円 ※不動産鑑定未了				
		建 物 1	1棟4戸（S56築）（CB造）（2階）（延床247.03㎡）				
		備 考 1	フェンス60m、排水設備、電柱2本（北電1本、NTT1本）あり				
備 考 2	境界確定測量が必要である物件						


空知教育局美唄市内道立学校公宅		公宅					
10		住 所	美唄市西3条北5丁目1238番38のうち一部（住居表示：西3条北5丁目1-10のうち一部）				
		土 面 積	7,720.33㎡のうち一部	<a href="#">案内図（外部サイトへリンク）</a>			
		用途地域	第一種低層住居専用地域	容 積 率	60%	建 蔽 率	40%
		交通情報	JR美唄駅まで約1.6km、美唄市立中央小学校まで約1.1km				
		価 格	土地概算額 5百万円 ※不動産鑑定未了				
		建 物 1	1棟1戸（S53築）（CB造）（2階）（延床84.15㎡）				
		建 物 2	1棟1戸（S54築）（CB造）（1階）（延床68.04㎡）				
備 考	境界確定測量が必要である物件						




# 売却処分対象道有財産一覧（空知管内）

11		芦別高等学校職員公宅A				公宅	
	土地	住 所	芦別市南3条東3丁目6番5のうち一部（住居表示：同じ）				
		面 積	579.39㎡	<a href="#">案内図（外部サイトへリンク）</a>			
		用途地域	第一種低層住居専用地域	容 積 率	60%	建 蔽 率	40%
		交通情報	JR芦別駅まで約1.2km、芦別市立芦別小学校まで約1.5km				
	価 格	土地概算額 3百万円 ※不動産鑑定未了					
建物	建 物 1	1棟4戸（S55築）（CB造）（2階）（延床244.60㎡）					
	建 物 2	物置、プロパン庫あり					
	備 考	境界確定測量が必要である物件					

12		芦別高等学校職員公宅E				公宅	
	土地	住 所	芦別市南2条東3丁目7番地9（住居表示：同じ）				
		面 積	514.92㎡	<a href="#">案内図（外部サイトへリンク）</a>			
		用途地域	第一種低層住居専用地域	容 積 率	60%	建 蔽 率	40%
		交通情報	JR芦別駅まで約1.2km、芦別市立芦別小学校まで約1.3km				
	価 格	土地概算額 2百60万円 ※不動産鑑定未了					
建物	建 物 1	1棟1戸（S56築）（CB造）（1階）（延床65.34㎡）×2棟					
	建 物 2						
	備 考	境界確定測量が必要である物件					


13		岩見沢東高等学校三笠公宅B団地敷地				土地	
	土地	住 所	三笠市若草町397番地98（住居表示：同じ）				
		面 積	3,369.17㎡	<a href="#">案内図（外部サイトへリンク）</a>			
		用途地域	第二種中高層住居専用地域	容 積 率	200%	建 蔽 率	60%
		交通情報	JR峰延駅まで約6.9km、三笠高等学校隣接				
	価 格	土地概算額 1千9百万円 ※不動産鑑定未了					
建物	建 物 1	解体済					
	建 物 2						
	備 考	樹木42本以上あり					


14		岩見沢東高等学校旧三笠公宅A団地敷地				土地	
	土地	住 所	三笠市若草町397番地97のうち一部（住居表示：同じ）				
		面 積	3,056.77㎡	<a href="#">案内図（外部サイトへリンク）</a>			
		用途地域	第二種中高層住居専用地域	容 積 率	200%	建 蔽 率	60%
		交通情報	JR峰延駅まで約7.1km、三笠高等学校隣接				
	価 格	土地概算額 1千8百万円 ※不動産鑑定未了					
建物	建 物 1						
	建 物 2						
	備 考	樹木57本以上あり					


15		空知教育局滝川市内高等学校公宅敷地				土地	
	土地	住 所	滝川市黄金町東2丁目14番131（住居表示：黄金町東2丁目14番10～12）				
		面 積	2,583.62㎡	<a href="#">案内図（外部サイトへリンク）</a>			
		用途地域	第一種低層住居専用地域	容 積 率	60%	建 蔽 率	40%
		交通情報	JR滝川駅まで約3.7km、滝川市立滝川第一小学校まで約1.9km				
	価 格	土地概算額 1千9百万円 ※不動産鑑定未了					
建物	建 物 1	解体済					
	建 物 2						
	備 考	樹木6本、地中に公宅排水設備の埋設あり					





## 売却処分対象道有財産一覧（空知管内）

滝川工業高等学校朝日町公宅		公宅					
16		住 所	滝川市朝日町西3丁目142番225（住居表示：朝日町西3丁目5番32号）				
		土 面 積	846.28㎡	<a href="#">案内図（外部サイトへリンク）</a>			
		用途地域	第一種住居地域	容 積 率	200%	建 蔽 率	60%
		交通情報	JR滝川駅まで約2.6km、滝川市立滝川第一小学校まで約0.8km				
		価 格	土地概算額 6百20万円 ※不動産鑑定未了				
	建 物 1	1棟2戸（S54築）（CB造）（1階）（延床118.71㎡）					
	建 物 2	1棟2戸（S57築）（CB造）（1階）（延床130.68㎡）					
備 考	境界確定測量が必要である物件						

滝川高等学校一の坂町公宅		公宅					
17		住 所	滝川市一の坂町東1丁目32番8（住居表示：一の坂町東1丁目5-17）				
		土 面 積	624.79㎡	<a href="#">案内図（外部サイトへリンク）</a>			
		用途地域	第一種住居地域	容 積 率	200%	建 蔽 率	60%
		交通情報	JR滝川駅まで約2.6km、滝川市立滝川第一小学校まで約0.8km				
		価 格	土地概算額 4百60万円 ※不動産鑑定未了				
	建 物 1	1棟4戸（S59築）（CB造）（2階）（延床244.60㎡）					
	備 考 1	フェンス27m、舗装部分約189㎡					
備 考 2	境界確定測量が必要である物件						


砂川高等学校花園公宅敷地		土地					
18		住 所	砂川市東1条南6丁目2番6号（住居表示：東1条南6丁目1）				
		土 面 積	457.78㎡	<a href="#">案内図（外部サイトへリンク）</a>			
		用途地域	近隣商業地域	容 積 率	300%	建 蔽 率	80%
		交通情報	JR砂川駅まで約1.0km、砂川市立砂川小学校まで約0.7km				
		価 格	土地概算額 5百万円 ※不動産鑑定未了				
	建 物 1	解体済					
	備 考	支障物件あり（隣地建物）					


砂川高等学校南吉野巽公宅敷地		土地					
19		住 所	砂川市吉野2条南3丁目118番82（住居表示：吉野2条南3丁目8）				
		土 面 積	161.15㎡	<a href="#">案内図（外部サイトへリンク）</a>			
		用途地域	第一種低層住居専用地域	容 積 率	80%	建 蔽 率	50%
		交通情報	JR砂川駅まで約1.7km、砂川市立砂川中学校まで約0.5km				
		価 格	土地概算額 1百万円 ※不動産鑑定未了				
	建 物 1	解体済					
	備 考	境界確定測量が必要である物件					

深川東高等学校桜町公宅		公宅					
20		住 所	深川市一已町字一已633番5（住居表示：同じ）				
		土 面 積	9,357.67㎡	<a href="#">案内図（外部サイトへリンク）</a>			
		用途地域	-	容 積 率	-	建 蔽 率	-
		交通情報	JR深川駅まで約2.7km、深川市立一已小学校まで約1.7km				
		価 格	土地概算額 2百70万円 ※不動産鑑定未了				
	建 物 1	1棟4戸（H1築）（CB造）（2階）（延床284.36㎡）					
	備 考	境界確定測量が必要である物件					




売却処分対象道有財産一覧（空知管内）

深川西高等学校西町公宅A		公宅					
21		住 所	深川市西町38番地54（住居表示：西町7-13）				
		土 面 積	416.93㎡	<a href="#">案内図（外部サイトへリンク）</a>			
		用途地域	第二種中高層住居専用地域	容 積 率	200%	建 蔽 率	60%
		交通情報	JR深川駅まで約1.8km、深川西高等学校隣接				
	地 価 格	土地概算額 3百万円 ※不動産鑑定未了					
	建 物 1	1棟4戸（S53築）（CB造）（2階）（延床242.38㎡）					
	建 物 2	物置、プロパン庫あり					
備 考	境界確定測量が必要である物件						

深川東高等学校北光町公宅A		公宅					
22		住 所	深川市北光町2丁目1842番15（住居表示：同じ）				
		土 面 積	1,173.99㎡	<a href="#">案内図（外部サイトへリンク）</a>			
		用途地域	第一種中高層住居専用地域	容 積 率	150%	建 蔽 率	60%
		交通情報	JR深川駅まで約1.7km、深川市立一已小学校まで約0.9km				
	地 価 格	土地概算額 9百20万円 ※不動産鑑定未了					
	建 物 1	1棟2戸（H2築）（CB造）（1階）（延床145.80㎡）					
	建 物 2						
備 考	境界確定測量が必要である物件						

新十津川農業高等学校弥生公宅B		公宅					
23		住 所	新十津川町字弥生15-15（住居表示：同じ）				
		土 面 積	614.46㎡	<a href="#">案内図（外部サイトへリンク）</a>			
		用途地域	—	容 積 率	—	建 蔽 率	—
		交通情報	JR滝川駅まで約4.2km、新十津川町立新十津川小学校まで約0.8km				
	地 価 格	土地概算額 3百70万円 ※不動産鑑定未了					
	建 物 1	1棟1戸（S56築）（CB造）（1階）（延床65.34㎡）					
	建 物 2	1棟1戸（S56築）（CB造）（1階）（延床72.90㎡）					
備 考	境界確定測量が必要である物件						

深川西高等学校妹背牛北公宅敷地		土地					
24		住 所	雨竜郡妹背牛町字妹背牛386-1（住居表示：同じ）				
		土 面 積	1,573.13㎡	<a href="#">案内図（外部サイトへリンク）</a>			
		用途地域	—	容 積 率	—	建 蔽 率	—
		交通情報	JR妹背牛駅まで約1.1km、妹背牛町立妹背牛小学校まで約0.4km				
	地 価 格	土地概算額 5百50万円 ※不動産鑑定未了					
	建 物 1	解体済					
	建 物 2						
備 考	農業集落排水事業に係る警報装置設置中（妹背牛町設置）						